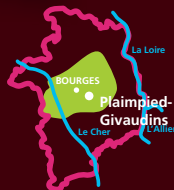


Plaimpied-Givaudins, l'abbatiale et les marais

Les belles balades du Cher



Circuit
17


Km
9

Temps
2h00

GPS

N 46,59 534
E 002,27 177

Le village de Plaimpied est situé à 12 km au sud de Bourges. Installé sur les rives de la rivière l'Auron, il est célèbre par son Abbaye fondée au XI^e siècle par les chanoines réguliers. Il en subsiste de fort beaux bâtiments conventuels et l'Église, baignée par de hautes fenêtres, offre des chapiteaux du XII^e siècle tout à fait intéressants. Avant le déclassement et l'abandon du canal de Berry, Plaimpied disposait d'un grand port pour les péniches appelées «les berrichonnes».



Curiosités

- L'abbatiale de Plaimpied XI et XII^e siècle
- les Marais cultivés de Plaimpied
- le Canal de Berry

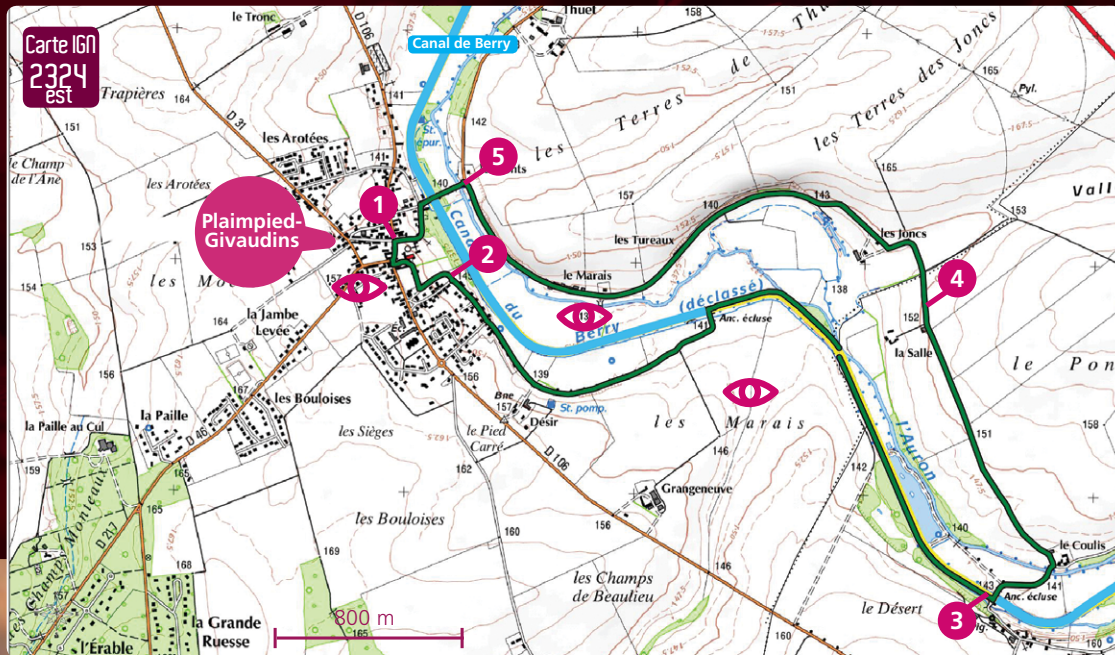


Berry
province

Pas à pas

Départ : l'abbatiale

- 1 Départ dos au portail de l'abbatiale ; prendre la rue St Martin sur la gauche et à 20 m environ, entrer dans le parc (Mairie) ; viser la porte légèrement sur la droite pour sortir du parc. Rejoindre la rue du Creusot et descendre vers le canal de Berry.
- 2 Prendre la rue des Marais et continuer tout droit par un chemin de terre pour parvenir à l'écluse de Plainpiéd, franchir le pont et prendre l'ancien chemin de halage sur la droite ; passer le long de l'étang de Migenne et rejoindre l'écluse du Colombier.
- 3 Prendre la route à gauche et, à 30 m, le chemin de terre à gauche au hameau du Coulis. Le chemin monte parmi les cultures ; laisser la chemin à gauche qui va à La Salle et rejoindre un carrefour.
- 4 Laisser le premier chemin qui monte sur la droite et au carrefour, tourner à gauche et passer à la droite de la ferme des Joncs, où le chemin devient goudronné ; coup d'oeil sur les anciennes carrières de St Just à droite. Passer Les Thureaux, puis Le Marais et prendre à gauche pour entrer dans le bourg lorsqu'on rejoint la D 46.
- 5 Passer les 2 ponts (sur l'Auron et le canal de Berry) et prendre à gauche pour revenir devant l'Abbaye à notre point de départ.



Ces itinéraires ont été élaborés avec la participation de l'association CDRB 18

Toute l'info sur les randonnées du Cher : www.berryprovince.com
ou sur : www.bourges-tourisme.com

